





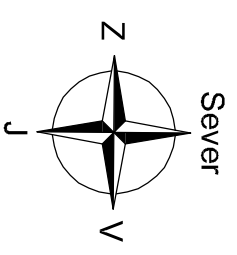


- LEGENDA:**
-  Meja območja podrobnega načrta (OPPN)
 -  območja drugih centralnih dejavnosti
 -  območja drugih urejenih zelenih površin
 -  območja stanovanjskih površin
 -  območja kmetijskih zemljišč (najboljša kmetijska zemljišča in druga kmetijska zemljišča)
 -  območja površinskih voda




Občina Zreče,
Cesta na Roglo 13b,
3214 Zreče

naročnik:
Unior kovaška industrija d.d.,
Kovaška cesta 10,
3214 Zreče

naročnik:
Občina Zreče,
Cesta na Roglo 13b,
3214 Zreče

prilagodilec:
Savoprojekt, d.d.,
Cesta krških žrtev 59,
8270 Krško

načrtovalec:
UNIOR



OBČINSKI PODROBNI PROSTORSKI NAČRT
POSLOVNO OBRATNA CONA ZREČE NA OBMOČJU UN1/35

OPN: D. Pirč, univ.dipl.inž.krajin. KA-1562
SP: S. Urnek, dipl.inž.grad.

grafični načrt: IZSEK IZ GRAFIČNEGA NAČRTA NAMENSKE RABE OPN
faza: DOPOLNJEN OSNUTEK

datum: julij 2018 1:5000
sk. grafičnega načrta: B1

